

# Destino Extremadura



Revista de Turismo de Onda Cero

Onda Cero Extremadura

nº20 | Ejemplar Gratuito | Enero Junio'2012



**Martes Mayor de Plasencia**

Evocando la fundación de la ciudad

**Trujillo**

En pleno corazón de Extremadura


**Teatro Romano de Medellín**

Referente del turismo arqueológico de Extremadura



# ¿Y por qué no Guadalupe...?

Por Miguel Ángel Marcos



Desde la Asociación AMIGOS DEL CAMINO REAL DE GUADALUPE se viene trabajando desde la primavera del año 2007 en el estudio, promoción y recuperación del Viejo Camino Real de Madrid y Toledo a Guadalupe, también llamado Camino del Norte, y que junto a otros Caminos Peregrinos desde Castilla a Guadalupe, crean una Red Caminera en el centro de la Península, cuyo punto final será el Monasterio de la Virgen de Guadalupe.

El Camino Real, utilizado primero por los romanos, y más tarde por los árabes, tuvo un papel muy importante a partir de la construcción del Monasterio de Guadalupe en el

*"Peregrino es todo aquél que tiene un espíritu libre, un equipaje ligero, un alma solidaria y sigue espontáneamente el camino de sus sueños"*

siglo XIII, siendo una de las vías de peregrinación que unían Castilla con el Monasterio Jerónimo. Por este Camino de herradura pasaron los peregrinos devotos de la Edad Media, los viajeros pudientes de la Europa cristiana, los embajadores y los mendigos, los nobles y la gente de la Iglesia, así como los príncipes y reyes.

En él existían varias ventas donde podían descansar y comer los peregrinos, la Venta de San Miguel

situada antes del alto de Arrebatapas, otra situada en el Valle de la Venta, y más concretamente en el lugar llamado "los Caserones", de la que no queda actualmente ningún resto, localizada en un antiguo mapa con el nombre de "Venta de los Durazos"; y la venta de la Magdalena situada en el lugar ahora ocupado por el corral de la Venta.

Este camino de Guadalupe es el más antiguo y atractivo de todos,

pero también el más inseguro, lo que condujo a su progresivo abandono, debido a varias causas como el despoblamiento de estos montes, y los peligros que debían afrontar los peregrinos que se aventuraban desde el siglo XIV por estos caminos, al tener que enfrentarse con animales como osos y lobos que habitaban estas sierras, o a ser asaltados por los bandoleros y ladrones que se refugiaban en estos montes. Todo esto unido al cansancio del camino y el hambre que padecían los peregrinos, debió de causar la muerte a muchos de los caminantes que osaban cruzar estos territorios entonces inhóspitos.

Todas estas circunstancias motivaron la fundación del Hospital del Obispo a mitad de camino entre Villar del Pedroso y Guadalupe para dar socorro a los peregrinos que se dirigían a visitar a la Virgen. Así como la creación de la Santa Hermandad Real y Vieja de Talavera, bajo cuya jurisdicción se hallaban estos montes, y cuya misión era proteger a las gentes que habitaban estos lugares.

A pesar del progresivo abandono de este camino durante el siglo XVIII, como vía principal de peregrinación hacia Guadalupe, continuó siendo utilizado por los escasos pobladores de Navatrasierra como vía de comunicación con Guadalupe, lo que permitió su conservación hasta la construcción de la primera "carretera" en 1924 cuyo trazado se extendía hasta el Valle del Hospital y que fue utilizada para transportar la madera de los robles del Valle para las traviesas de la línea férrea de Madrid a Lisboa. La actual carretera se encuentra asentada sobre algunos tramos de este Camino, ya totalmente desaparecido.

Desde ACRG nos propusimos además, recuperar otros caminos desde el centro peninsular, y nada mejor que justificar esta idea con la conexión de los conventos o mo-



nasterios que fueron gestionados por la Comunidad Jerónima, cuyos primeros monjes arribaron a Guadalupe en 1389 desde el Monasterio de San Bartolomé, en Lupiana (Guadalajara), y que ya cruzaron el Tajo por el puente construido por el Arzobispo Pedro Tenorio en


1388, y que en la actualidad sigue dando servicio sin haber sufrido deterioro alguno.

Otros conventos o monasterios jerónimos son, El Parral en Segovia donde actualmente vive una Comunidad Jerónima, San Lorenzo de El Escorial, la Iglesia de Los Jeróni-



mos en Madrid, la Sisla en el campo de maniobras de la Academia de Infantería en Toledo, Santa Catalina en Talavera de la Reina y San Jerónimo en Ávila, los tres últimos en ruinas.

Esta red de caminos en la zona centro peninsular vertebraría con el Camino del Mio Cid al norte de la provincia de Guadalajara, con el Camino de Santiago desde Alicante entre Toledo y el Río Guadarrama así como a su paso por Ávila, con el Camino a Santiago desde Madrid entre Segovia y Cercedilla, Calzadas romanas en el Puerto de la Fuenfría y de El Pico, con la Vía Verde de La Jara en Calera y Chozas, con la Vía Verde de Almoróx en Móstoles, con la Vía Verde del Tajuña así





como con el GR-10 de Valencia a Lisboa por todo el Sistema Central, y con las Cañadas más importantes: Galiana, Segoviana y las Leonesas Oriental y Occidental.


Unos por motivos peregrinos y otros naturalistas e históricos, vendrían a preservar y recuperar gran parte de las vías de comunicación más antiguas de la península: calzadas romanas, cañadas, cordeles, coladas, sendas,... a fin de evitar que desaparezcan con los desarrollos urbanísticos y cinéticos tan agresivos que venimos soportando en la actualidad, convirtiendo a España en el país con más kms. de rutas senderistas del

mundo y a Guadalupe como el primer centro de devoción mariana de Europa.

Para el estudio de campo, se han utilizado el viaje en 1389 de los Jerónimos, el de Carlos V desde Madrid a Guadalupe y Toledo de 1525, el Repertorio de Caminos Peregrinos Marianos de Juan de Villuga de 1546, el libro de El Peregrino Curioso de Bartolomé Villalba en 1570, el Atlas de Joan Blaeu de 1665, los Mapas, de Jodocus Hondius de Castiliae Veteris et Novae en 1603 y Totius Hispaniae en 1633, de Giacomo Castelli de Castilla la Nueva en 1686 y de Tomás Lopez en 1773 de la provincia de Madrid y en 1781

sobre la Sierra de Guadalupe, y los más recientes del Instituto Geográfico Nacional desde los años 1917 en adelante así como del Archivo Histórico de dicho Instituto datados en los años 1890 junto a los Cuadernos de Campo elaborados para su redacción topográfica.

Como documentación, las Actas de Caminería de Cesar Pacheco Jiménez, los trabajos de Arturo Álvarez Álvarez sobre el Hospital del Obispo, los del Padre Sebastián y Antonio Ramiro sobre el Monasterio de Guadalupe, los de Fray Ignacio de Madrid sobre el Monasterio de S. Bartolomé, los de Enrique Llópiz sobre la trashumancia de las meri-



nas del Monasterio y su economía, los Discursos sobre la Nobleza abulense de Abelardo Merino de 1926, estudios del Convento de San Jerónimo en Ávila que se encuentran depositados en el Archivo Municipal, el libro de los Caminos Peregrinos de Miguel Méndez, Caminos Reales de Domingo Pliego, Vías Romanas de Francisco Coello, Camino Real de Jesús Álvarez,...

Otros medios más modernos han sido el Visor SIGPAC del Ministerio de Agricultura, Google Earth, Oficina Virtual de Catastro, Fotografía Aérea del Ejército del Aire, y los nuevos aparatos de medida GPS.

En resumen, todos estos caminos discurren por caminos públicos e históricos, relativamente cercanos a carreteras y con una distancia media entre pueblos de 9,7 kms. que garantizan en todo momento el socorro al peregrino.

El total de kms. asciende a 744 recorriendo 72 poblaciones de las Comunidades de Castilla León, Castilla La Mancha, Madrid y

Extremadura mientras seguimos la señalización con una flecha blanca que indica la ruta y acompaña al peregrino en su camino.

Al igual que el Camino de Santiago se le identifica con una vieira, ACRG ha diseñado un logo para identificar a estos caminos peregrinos desde Castilla y que semeja a la Virgen de Guadalupe con el Niño junto al bastón de peregrino como corona.

En cuanto a las actividades llevadas a cabo para su promoción y tal como se recoge en nuestros Estatutos, estudio, recuperación, conservación y promoción del Antiguo Camino Real de Guadalupe, aparte de marchas parciales a lo largo de todos estos caminos se han realizado diferentes peregrinaciones, ya sean andando como en bicicleta, entre ellas la medieval desde Oropesa según relata en su libro El Cautivo nuestros paisano Jesús Sánchez Adalid, presentación del Camino Real en diferentes Casas Regionales de Extremadura en Madrid, Centros Senderistas y Ciclistas, Ayuntamientos de pueblos por donde discurre, dos Congresos de Caminería Peregrina, uno en 2009 en el propio Monasterio de Guada-

lupe y el segundo en 2010 en los pueblos de Galapagar, El Escorial y San Lorenzo de El Escorial, teniendo previsto para el mes de Abril de 2012 uno conjunto con Asociaciones de Amigos del Camino de Santiago, con las que nos une amistad y tramos comunes. Fruto de esta relación, hemos sido invitados a los Congresos Jacobeos celebrados en Castilblanco de los Arroyos, (Sevilla), Oviedo y Valencia.

Contamos con un página web [www.acrg.es](http://www.acrg.es) en la que se puede consultar toda nuestra actividad a través de la revista "Peregrinando por..." en la que recogen peregrinaciones y marchas, en otro apartado, Colaboraciones, que registra documentación de Actas de los Congresos así como otros artículos de interés, los Rutómetros y Mapa de todos estos caminos para ayuda al peregrino y la relación de entidades y personas que nos prestan su apoyo y colaboración en este proyecto y a los que hemos nombrado SOCIOS Y PEREGRINOS DE HONOR.

