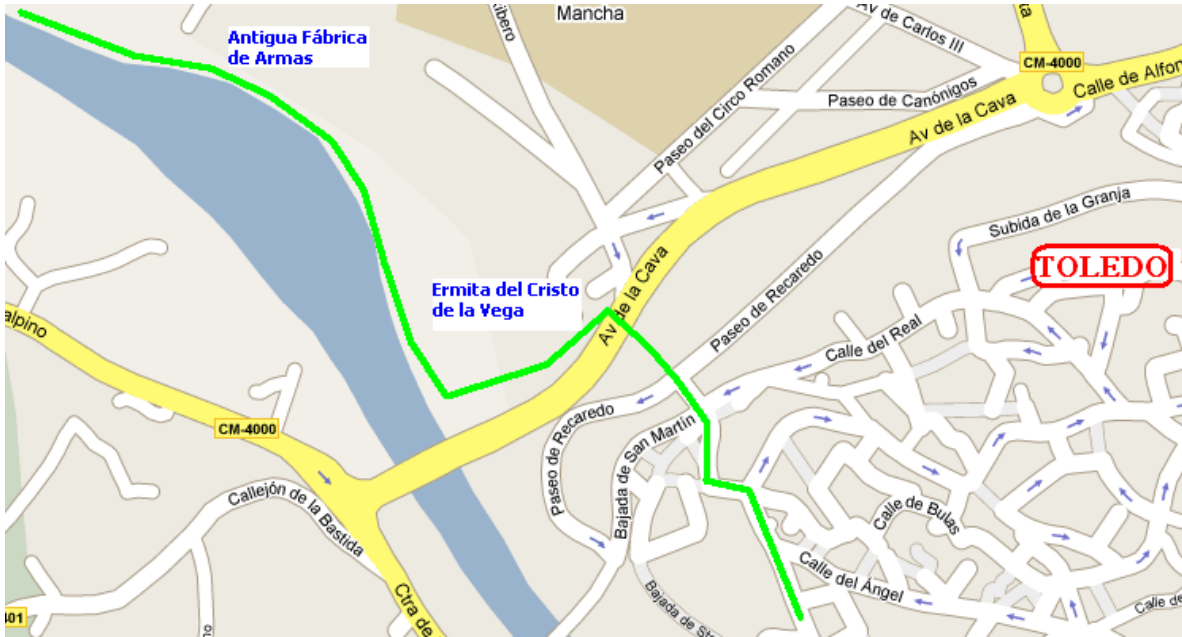
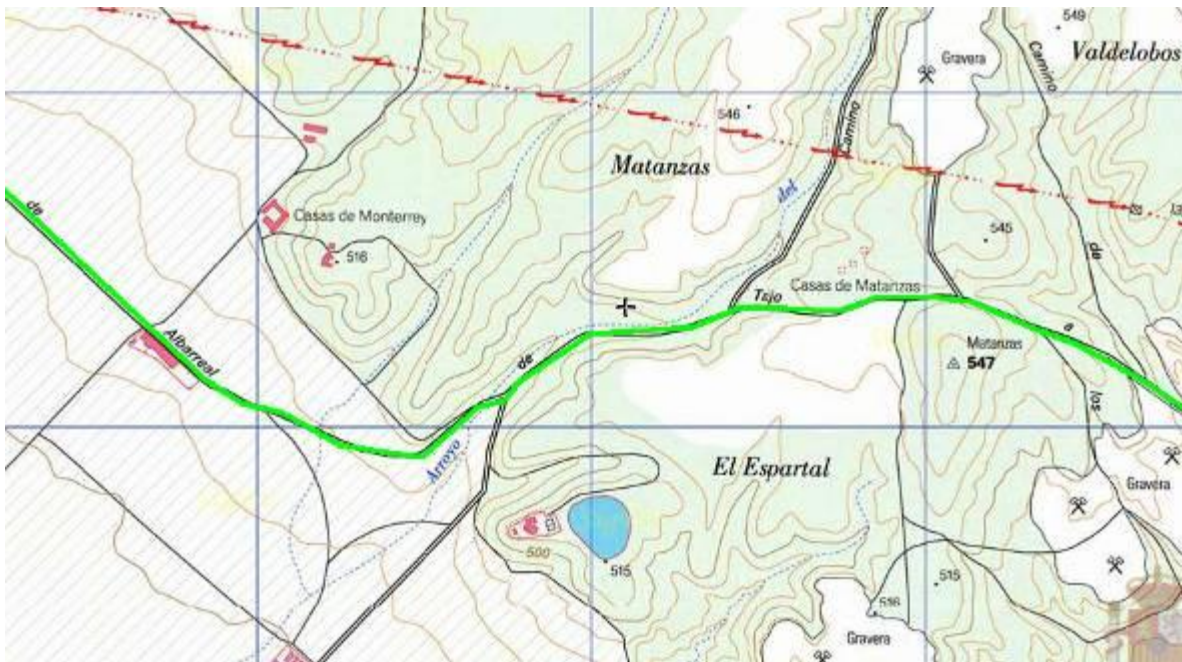
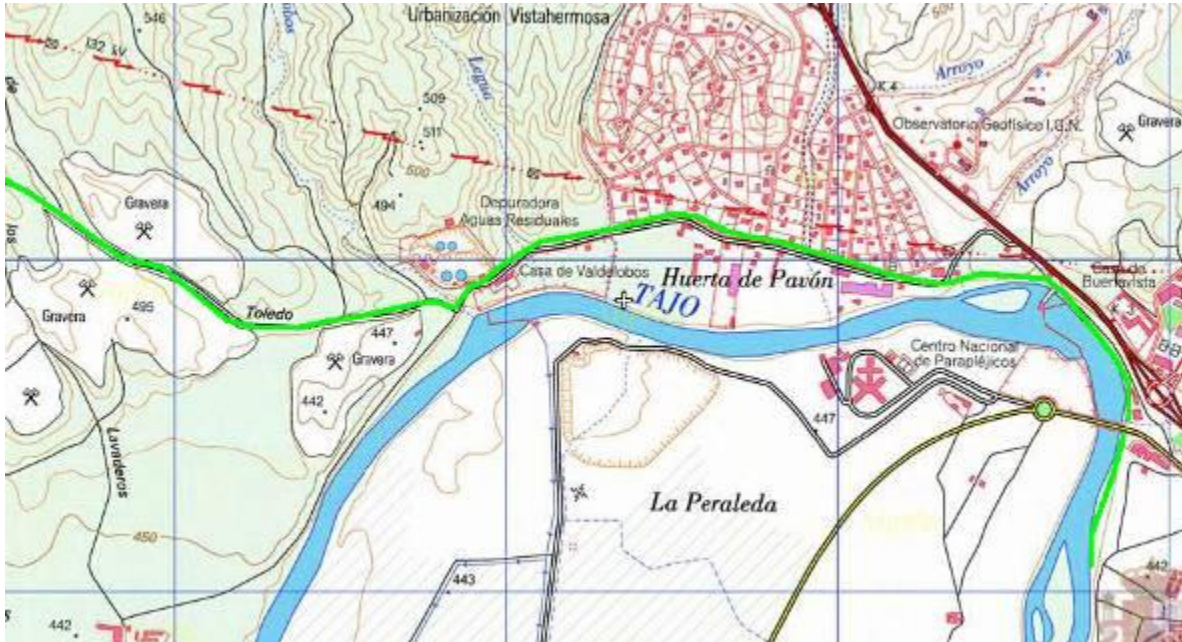


Rutómetro: Camino Real de Guadalupe

Tramo: Toledo – La Mata

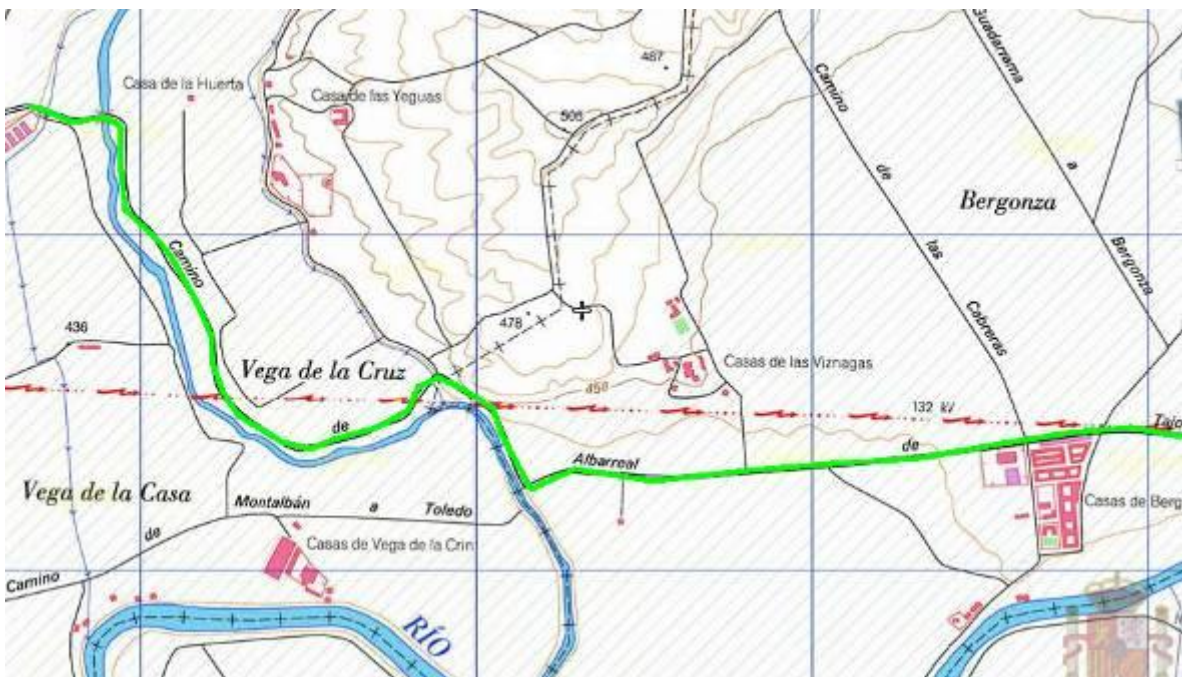


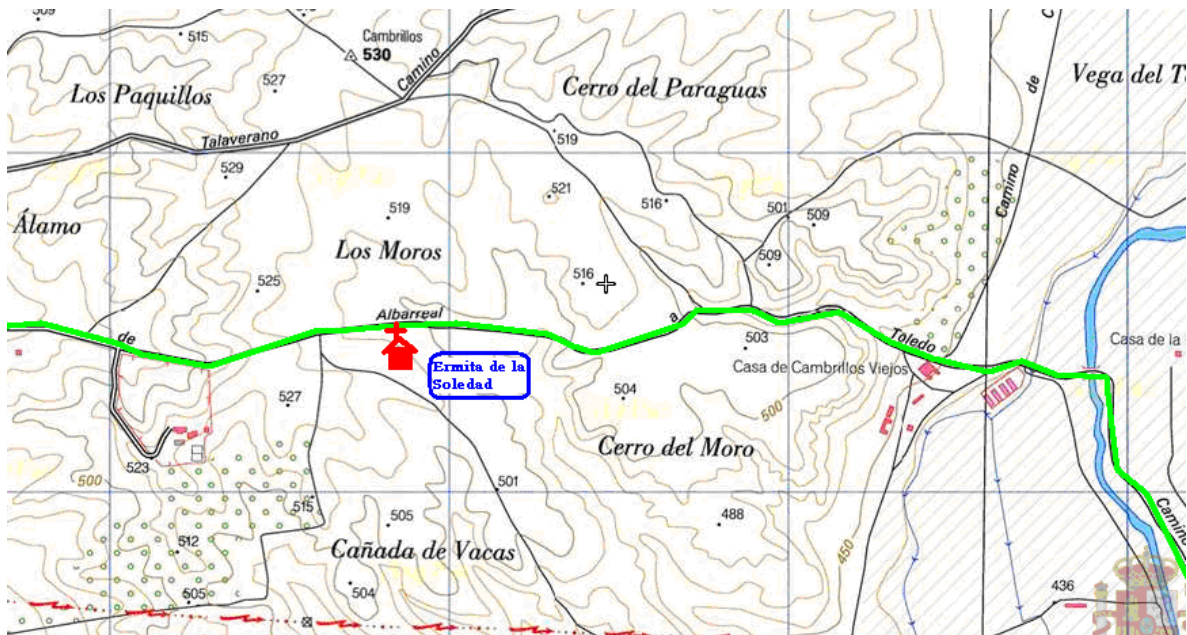
Salimos desde la Plza de **S. Juan de los Reyes**, por la **Puerta del Cambrón**, para descender a la **Ermita del Cristo de la Vega**. Desde aquí vamos a caminar llevando siempre al **Río Tajo** a la izquierda por la senda que discurre detrás de la **Ermita del Cristo de la Vega** y de la antigua **Fábrica de Armas**, por la Huerta de Pavón.



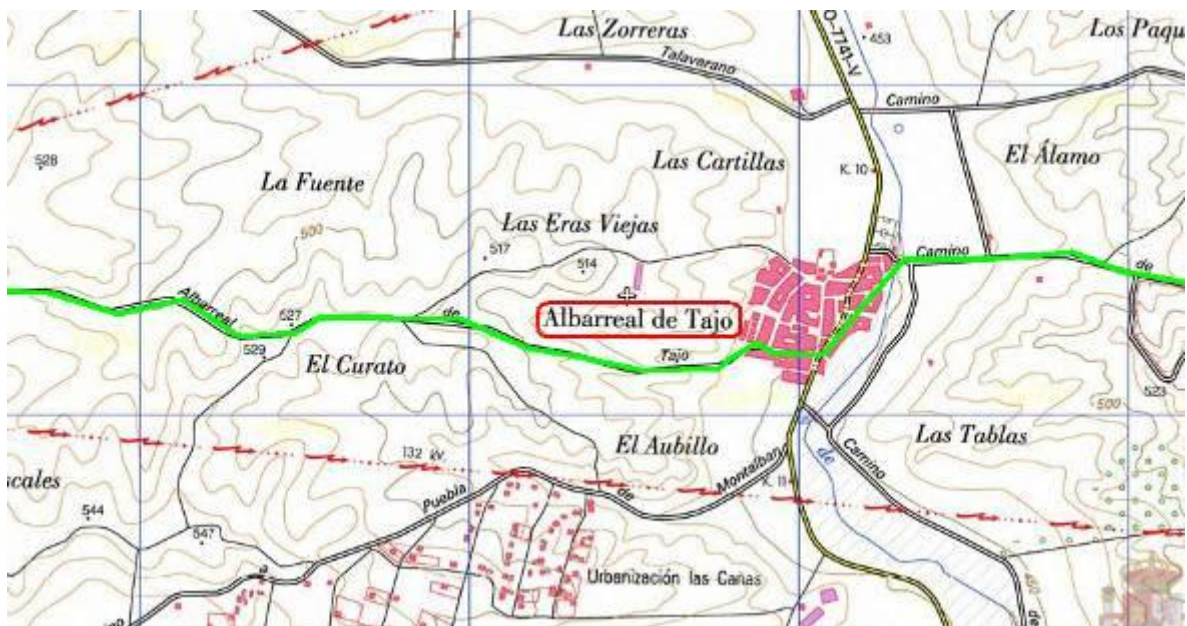


Una vez superadas las Casas de Valdelobos (donde se encuentra la depuradora), coger el camino de **Albarreal**, por las **Casas de Estival**, donde se encontraba la antigua **Venta** del mismo nombre , llegar a la Vega de la Cruz y cruzar el **Río Guadarrama**. Hasta este punto el **Camino Real** coincide con el **Camino de Santiago desde Alicante y Valencia**, donde ambos se separan, uno hacia el Norte y el otro hacia el Oeste. Durante este recorrido de unos 11 kms. la señalización es compartida, las flechas amarillas y las blancas hermanando ambos caminos peregrinos.





Tras lo cual y siguiendo el propio camino que llevamos nos dejará en **Albarreal**, y a la cual damos vista desde el otero donde se encuentra la **Ermita de la Virgen de la Esperanza**.



De **Albarreal** salimos hacia el oeste por la calle de la Amargura que nos lleva directamente hacia **Burujón** siguiendo el camino que se encuentra ahora asfaltado en todo su recorrido hasta este último pueblo. Al principio el camino hace honor al nombre de la calle pues supone una subida con una pendiente importante.

