













Monago visita Móstoles para inaugurar este sábado el Camino Real de Guadalupe a su paso por la ciudad

Los peregrinos que recorran este tramo del siglo XV podrán admirar algunos de los lugares más emblemáticos de Móstoles

ECO  Poca actividad social
¿QUÉ ES ESTO?   0 

  0 |  |  0 |  |  |  | 

EUROPA PRESS. 28.09.2013

El presidente del Gobierno de Extremadura, José Antonio Monago, visitará Móstoles para inaugurar este sábado, junto al alcalde del municipio, Daniel Ortiz, el Camino Real de Guadalupe a su paso por Móstoles, según ha informado el Ayuntamiento en un comunicado.



[Ampliar foto](#)

Se trata de una de las principales apuestas del Gobierno municipal en su política de impulso y promoción del municipio como una ciudad de interés turístico bajo la marca 'Móstoles merece una visita', promovida desde la Concejalía de Educación, Cultura y Promoción Turística.

El Teatro del Bosque será el escenario de presentación del Camino Real de Guadalupe a su paso por el municipio, en un acto que contará con la asistencia del presidente de la Federación de Asociaciones Extremeñas de la Comunidad de Madrid, Ricardo Hernández; del presidente de la Asociación

de Amigos del Camino Real de Guadalupe, Antonio Dávila; y del presidente del Hogar Extremeño de Móstoles, Emilio Méndez, así como de alcaldes de municipios por los que también pasa este camino milenario, como Alcorcón, El Álamo y Navalcarnero.

El camino a guadalupe

Entre los siglos XV y XVI tuvo su mayor apogeo el trazado original del Camino Real de Guadalupe, ruta de peregrinación al Monasterio de la Virgen de Guadalupe de reyes, nobles, clérigos, viajeros ilustres y peregrinos que desde tiempo inmemorial pasaban por Móstoles en la ruta de Madrid a Guadalupe, con un total de 258 kilómetros de recorrido.

La iniciativa de la Concejalía de Educación, Cultura y Promoción Turística ha consistido en la recuperación de este tramo de peregrinación que atraviesa la ciudad a lo largo de 10 kilómetros, entrando por la calle Badajoz, continuando por la calle Burgos, la avenida de Portugal y la avenida de la Constitución hasta la calle Médem, prosiguiendo por la calle Andrés Torrejón, Juan de Ocaña y la Glorieta del Teatro del Bosque.

Y desde allí su recta final por la calle Granada y toda la avenida Íker Casillas hasta el Parque Natural de El Soto, donde la ruta continúa su camino por la vía verde y el río Guadarrama rumbo a Extremadura hasta alcanzar Guadalupe y su majestuoso Real Santuario, de los siglos XIV-XV.

Estás en: hoy.es > Noticias Extremadura > Noticias Provincia de Cáceres > La Guardia Real peregrina hasta Guadalupe

GUADALUPE

La Guardia Real peregrina hasta Guadalupe

Hoy tienen previsto realizar una serie de actos en Cáceres

26.04.13 - 00:12 - ANTONIO RAMÍREZ CHICO |

Comenta esta noticia |

La Guardia Real que durante estos días está recorriendo Extremadura ha peregrinado en bicicleta desde Madrid hasta Guadalupe.

Hacia la una del mediodía, llegaba a la plaza de Santa María, una agrupación de ciclistas y motoristas pertenecientes a la Guardia Real, donde fueron recibidos por el alcalde de la villa de Guadalupe, Francisco José Rodríguez Muñiz. Después de hacerse la fotografía de rigor en las escalinatas del santuario han pasado a la basílica, donde han sido recibidos por fray Sebastián Ruiz Muñoz, superior del monasterio, han celebrado la Eucaristía y han visitado a la patrona de Extremadura.

Durante cuatro días han recorrido el Camino Real acompañados por Antonio Dávila Montero, presidente de Amigos del Camino Real de Guadalupe, en cuatro etapas: Madrid - Fuensalida, de 74 kilómetros; Fuensalida - Talavera de la Reina, de 66 kilómetros; Talavera - Carrascalejo, de 74 kilómetros, y Carrascalejo - Guadalupe de 44 kilómetros.

Igual que los peregrinos de Guadalupe, han pasado la noche en la Iglesia de la Santísima Trinidad, para sumarse hoy a las otras fuerzas de la Guardia Real, que tienen previsto desarrollar una serie de actos en Cáceres.

¡Háznos tus favoritos!

Portaldelsur.es

porque otro tipo de información sí es posible

Edición digital Miércoles, 17 de diciembre de 2014 | Ver edición Impresa

Lunes, 12 de mayo de 2014

Alcorcón inaugurado como punto del Camino Real a Guadalupe

Guardar en Mis Noticias. Enviar por email

María Cerrato Ayala

Desde el pasado sábado 10 de mayo, existe un punto emblemático en la localidad, éste se ubica delante del Teatro Municipal Buero Vallejo, en la escultura del peregrino que marca el punto real de esta ruta. Allí, David Pérez, alcalde del municipio, fue el encargado de llevar a cabo la inauguración, acompañado por otras agrupaciones y concejales.

A las doce de la mañana se reunieron los representantes del Ayuntamiento de la localidad, junto con la Agrupación Extremeña y la Asociación Amigos del Camino Real a Guadalupe, además de la Agrupación Vettonia (Hogar Extremeño), que hicieron oficial este punto en la ruta de peregrinación.

Para Luis Galindo, quinto teniente alcalde y concejal de Cultura de la ciudad, "esta es una cita importante para la ciudad de Alcorcón, que tiene muchos vecinos provenientes de Extremadura con los que mantiene vínculos afectivos y culturales de gran tradición".

Inicio

Un Camino Real de peregrinaje unió durante cuatro siglos Guadalajara y Guadalupe

Miércoles, 03 Abril 2013 13:13 Escrito por Laura Rincón [Escribir un comentario](#) tamaño de la fuente - +

Publicado en Cultura

Visto 943 veces

Imprimir

Email

Valora este artículo



(0 votos)

Diputación de Guadalajara está valorando incluir el Camino Real de Guadalupe dentro de las rutas provinciales



La Alcarria de Guadalajara y las Villuercas de Extremadura están separadas por unos 360 kilómetros que se pueden recorrer a través del Camino Real de Guadalupe, una ruta de peregrinaje que estuvo muy activa entre los siglos XIV y XVIII. Ambas regiones tienen mucho que ver, no sólo porque tienen una orografía parecida, sino porque les unen dos monasterios jerónimos, el de Lupiana y el de Guadalupe. La Asociación de Amigos del Camino Real de Guadalupe organiza unas jornadas este fin de semana en Guadalajara y Lupiana para dar a conocer la ruta y su valor histórico.

Antonio Dávila, presidente de la Asociación Amigos del Camino Real de Guadalupe, explica que existe una relación entre el monasterio de los Jerónimos de Lupiana, el de San Bartolomé, y el de Extremadura. En el de La Alcarria nace la comunidad Jerónima en el siglo XIV, en este siglo, 31 de los monjes se trasladan a Guadalupe para llevar la gestión del monasterio y estuvieron cuatro siglos, hasta la desamortización.

En la asociación, iniciaron el proyecto de caminos peregrinos a Guadalupe en 2007 partiendo de Madrid (donde iban los reyes) y Toledo (donde iban los eclesiásticos). Cuando profundizaron en la investigación -una vez consolidados esos dos caminos-, descubrieron que los iniciadores fueron los monjes de Lupiana, por eso, se comprometieron con unir Guadalupe con otros lugares con historia Jerónima.

Así, además de Guadalajara, también han incluido el monasterio del Parral que queda vivo en Segovia, quedan pocos jerónimos en la congregación; en Madrid, está la iglesia de los Jerónimos; en San Lorenzo de El Escorial y en Ávila queda mucha historia, porque hubo una iglesia jerónima, hoy derruida.


Esta red caminera, de 801 kilómetros, la componen varios caminos de peregrinaje, cada uno de ellos caminos recibe un nombre: El de Guadalajara, Camino de los Monjes; el de Segovia: Camino del Norte; el de El Escorial, Camino de San Lorenzo y el de Ávila, Camino de los Pastores (porque por ahí pasaban los trashumantes).

Señalaba Dávila que los peregrinos eran huéspedes de los pastores, por eso, estos caminos comparten las rutas de trashumancia en algunos lugares, con las cañadas Segoviana, Galiana, etc. La red caminera atraviesa seis provincias en cuatro comunidades autónomas.

La unión hace el Camino

Los Amigos del Camino Real de Guadalupe se concentran en Segovia la firma de la Orden del Rey Juan I que dio pie a una larga caminata

Ana Vázquez - Segovia | 04/04/2014

Vota  Usted ya ha votado

Resultado  2 votos

 Imprimir  Enviar



Antonio Dávila es el presidente de la asociación castellano-manchega Amigos del Camino Real de Guadalupe. / F.D.

Que la unión hace la fuerza es algo que, cierto o no, se viene sabiendo desde hace años por el uso del refranero. Que además, la unión hace el Camino es algo que varios aficionados a las largas marchas quieren hacer entender a la sociedad, asociándose, por ejemplo, en entidades como los Amigos del Camino Real de Guadalupe, que a su vez se asocian con los amigos del [Camino de San Frutos](#), y que además pretenden trazar lazos hasta con las Cañadas Reales en un futuro no demasiado próximo.

Los extremeños del Camino Real de Guadalupe, unidos en sociedad desde 2007, buscarán este fin de semana en Segovia sus orígenes, caminando hasta el lugar donde el 15 de agosto de 1389 se produjo la firma de la Orden del Rey Juan I para que los Jerónimos iniciasen una larga caminata desde el Monasterio de San Bartolomé en Lupiana (Guadalajara) hasta el Monasterio de Guadalupe. "La localidad donde se llevó a cabo esa firma fue Sotosalbos, en el monasterio de la Virgen de la Sierra, por lo que para conmemorar los 625 años de esta orden, vamos a caminar hasta allí", según relata Antonio Dávila, presidente de la asociación extremeña.

El punto de partida será el restaurante La Matita y la hora las 9:30 de mañana sábado. Entonces empezará un camino de regreso al pasado en el que, tras un kilómetro y medio los marchadores llegarán al Monasterio. "De la asociación seremos entre doce y dieciséis, pero lo que queremos es que se una la gente de Segovia y así podamos compartir un poco de lo nuestro, que es el Camino de Guadalupe, con un poco de lo suyo, de su [Camino de San Frutos](#); las dos localidades tienen mucho en común, no sólo al obispo de Segovia, que nació en Guadalupe".

Antonio Dávila salía ayer del Instituto Geográfico en Madrid con varios mapas trazados en la cabeza en los que las rutas por unos y otros caminos se entrelazaban, y junto a Antonio Horcajo está buscando la manera de "impulsar una ruta del [Camino de San Frutos](#) que salga desde Madrid". El presidente de la asociación extremeña considera que "a la gente le gusta andar" y cree que incentivando el interés por caminos como éstos, "se recorren las provincias de forma monumental, histórica y gastronómica".

Dávila, como la mayor parte de aficionados a estas rutas pedestres, tiene claro que es el momento de "aprovechar la crisis de la playa y trasladarse al interior de la península". De momento tiene el sábado y el domingo para hacérselo entender a los segovianos interesados.