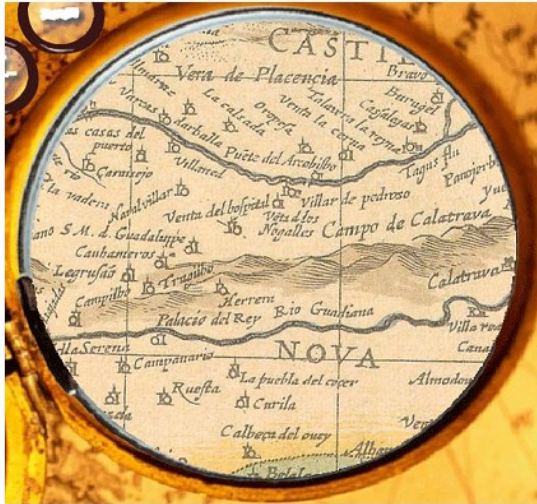


TOPOGRAFÍA MEDIEVAL

En cuanto a la topografía medieval que avala este camino encontramos diversas cartas topográficas y de las que destacamos por su importancia las siguientes:



Typus Hispaniae ab Hesselto Gerardo Doctiss. Anno 1631



TOTIVS HISPANIAE NOVA DESCRIPTIO. Anno 1633



Carte Generale des Royaumes d'Espagne &c de Portugal (1720-1750).



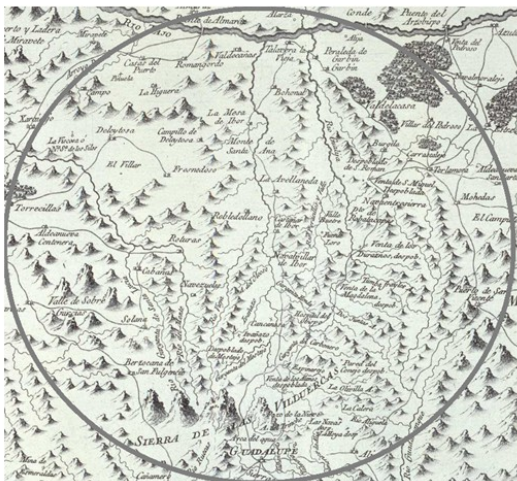
L'Espagne et le Portugal. Paris (1812)



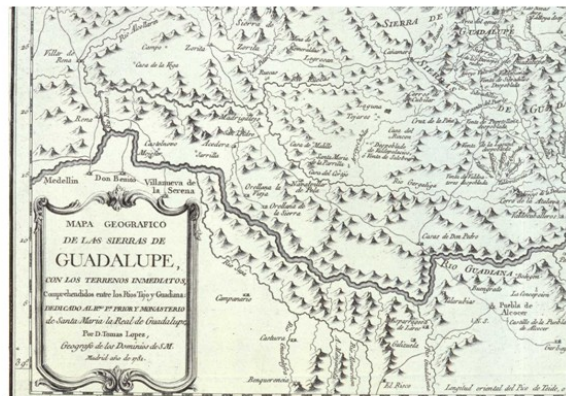
Andaluzia: continens Sevillam et Cordubam (1640-1650)[Joan Blaeu] [Amsterdam]



La Castille Vieiele et Nouvelle L'Extramadura de Castille et de Leon (1706)



Sierra de Guadalupe (1781) Tomás López



Dedicatoria del plano al Prior del Monasterio de Guadalupe

Las cuales confirman el trazado de este camino al reflejar con todo detalle el pueblo de Villar del Pedroso y las Ventas del Hospital, Hermandad, Real, Los Nogales y las Sierras de Guadalupe. Significar el Mapa de Tomás López que ya define los caminos en la serranía y en la cartela la dedicatoria al Prior del Monasterio.